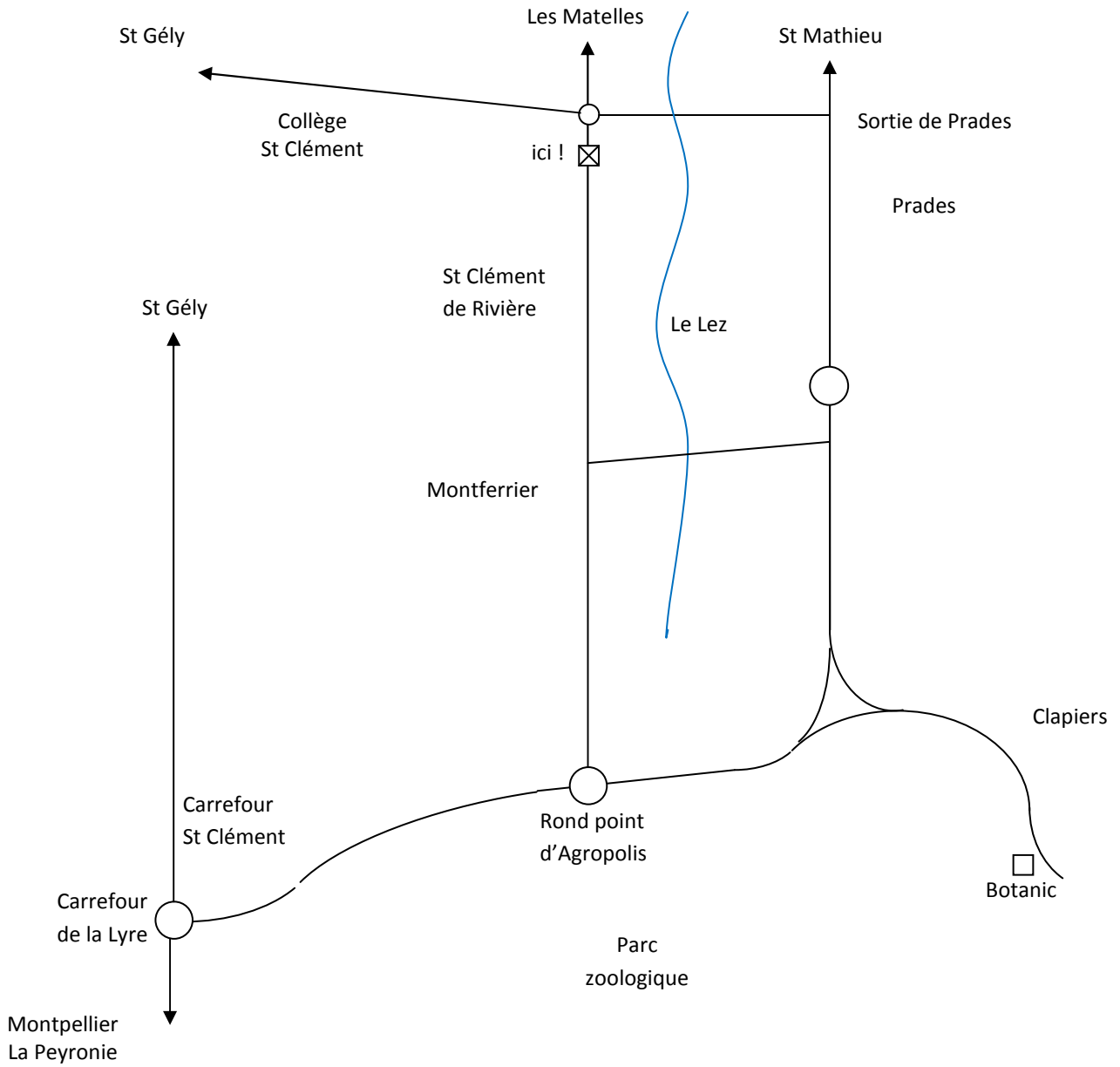
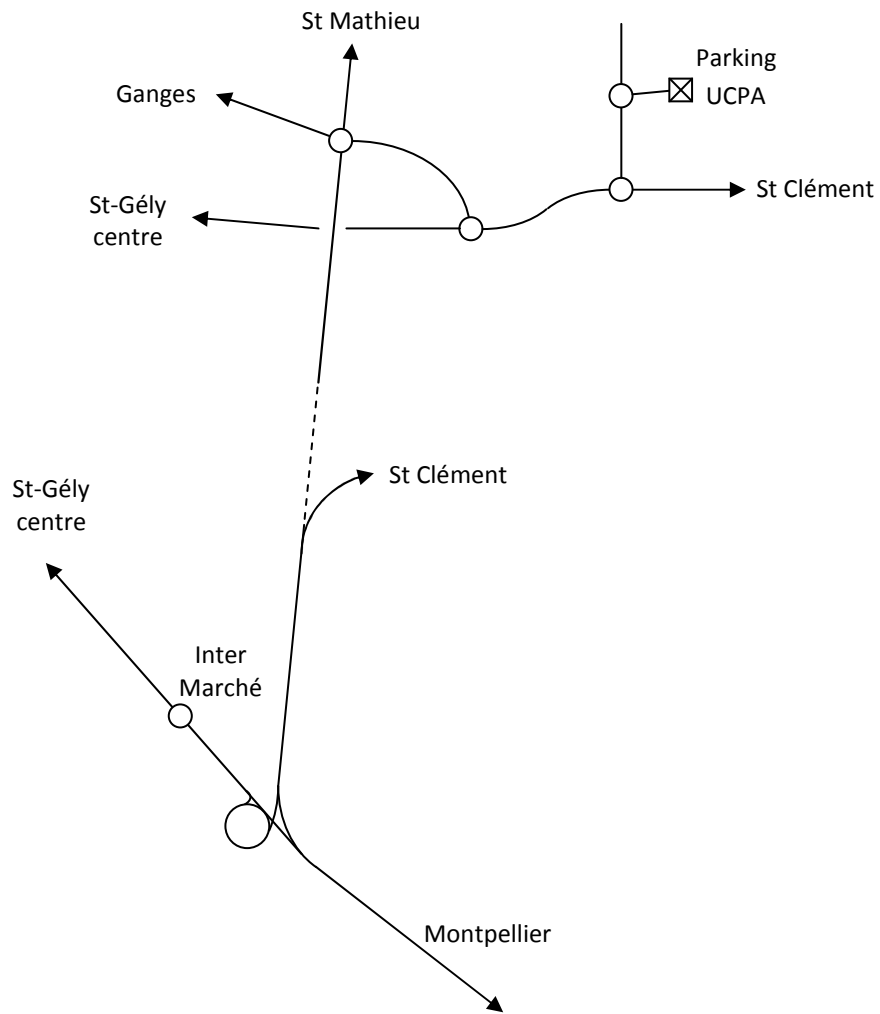


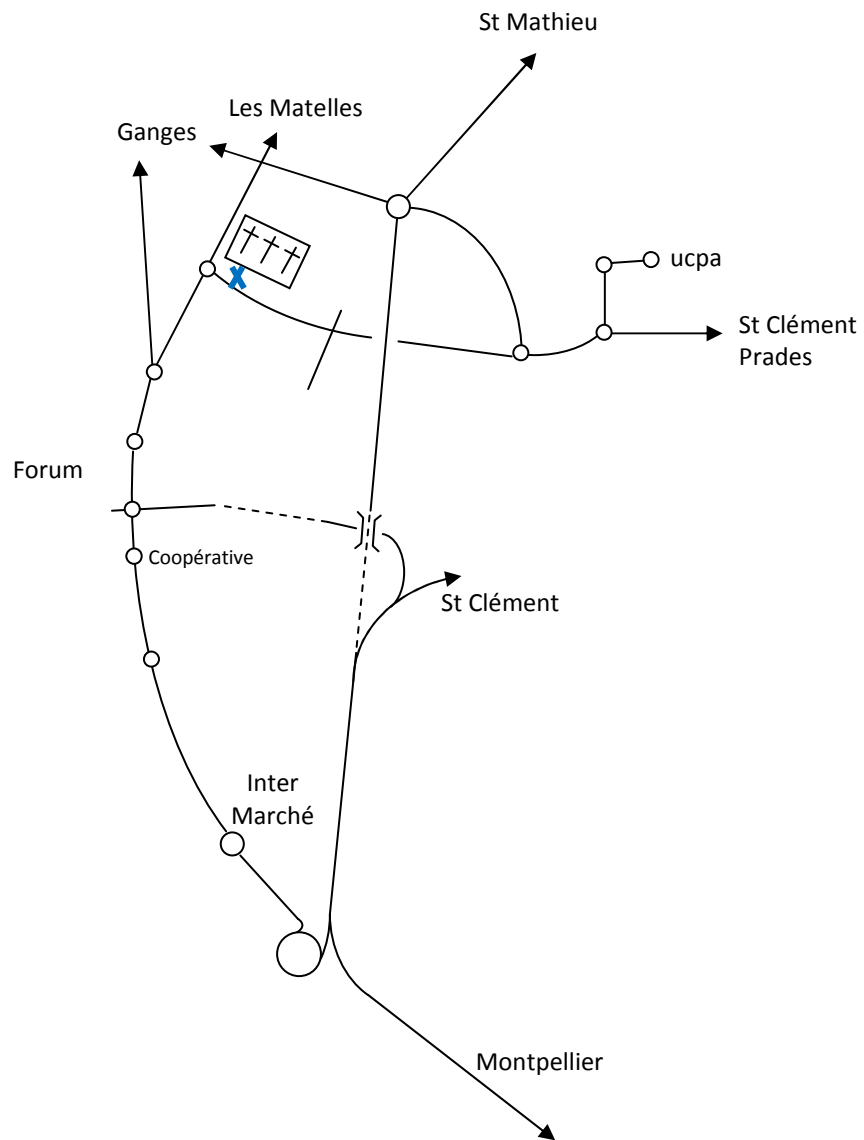
PLAN D'ACCES AU PARKING DE LA SICA pour le RDV à Restinclière



PLAN D'ACCES A L'UCPA



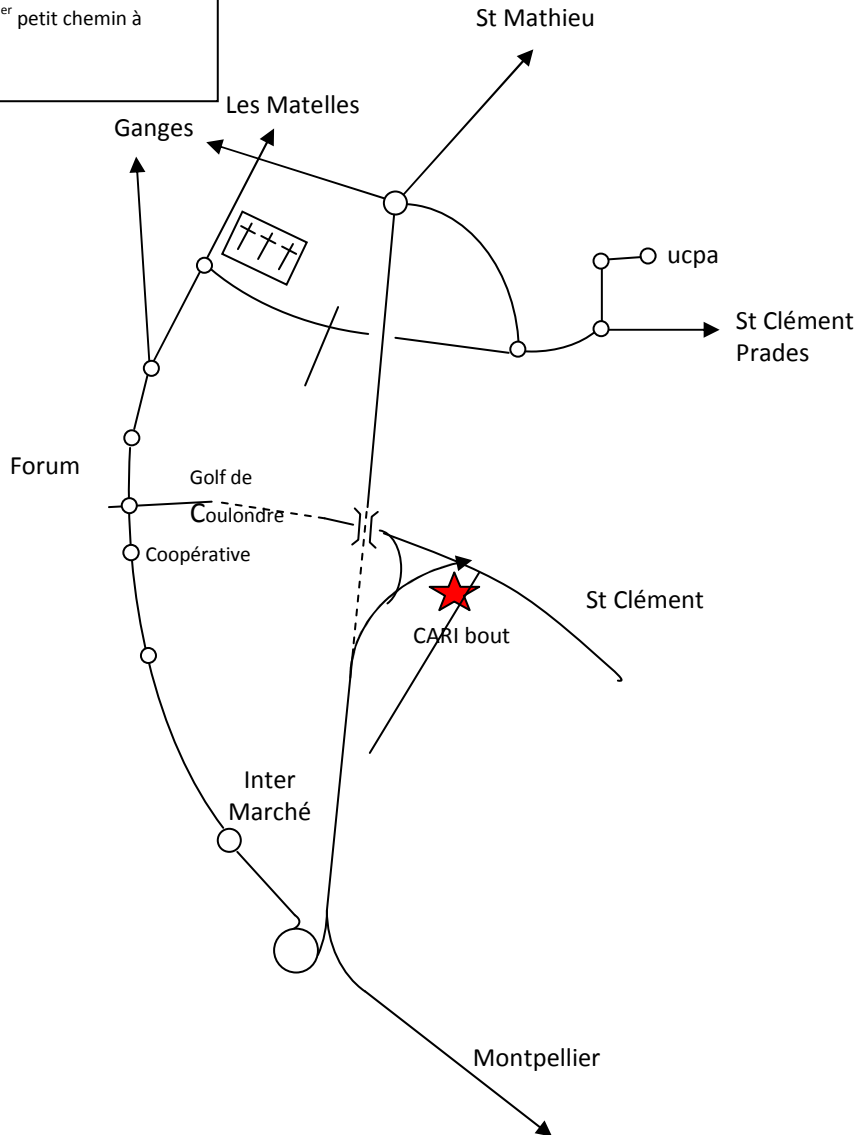
PLAN D'ACCES AU CIMETIERE



PLAN D'ACCES AU « CARI Bout »

En venant par le golf de Coulondre, passer sous le pont du contournement de St Gély, se garer dans le 1^{er} petit chemin à droite après la bretelle.

En venant de Montpellier, prendre le contournement de St Gély vers Ganges, sortir à la sortie Golf de Coulondre St Clément centre. Au stop, à droite se garer au 1^{er} petit chemin à droite.



PLAN D'ACCES AU PLATEAU DE PIQUET

